












-  RPU
-  Gemarkung
-  WRRL-Maßnahmenraum
-  Wasserschutzgebietskooperation
-  P-Beratungskulisse Prio 1
-  P-Beratungskulisse Prio 2
-  Eutrophierte Gebiete nach § 13a Absatz 1 Satz 1 Nr. 4 der Düngeverordnung
-  Mit Nitrat belastete Gebiete nach § 13a Absatz 1 Satz 1 Nr. 1 bis 3 der Düngeverordnung und der AVV GeA

**Maßnahmenpriorität**  
 abgeleitet vom Belastungspotential

-  1
-  2
-  3

